Source : Archives de Paris / plan cadastral parcellaire de la commune de Clichy – Section F dite des Epinettes / 1812

Tracés de la rue Capron (en haut)
et du passage Saint-Pierre (en bas)

Source : Archives de Paris / plan cadastral parcellaire de la commune de Clichy – Section F dite des Epinettes / 1812

1812 **1844** 1877 1900 1937 1972 2004

Démolitions menées entre 1844 et 1877

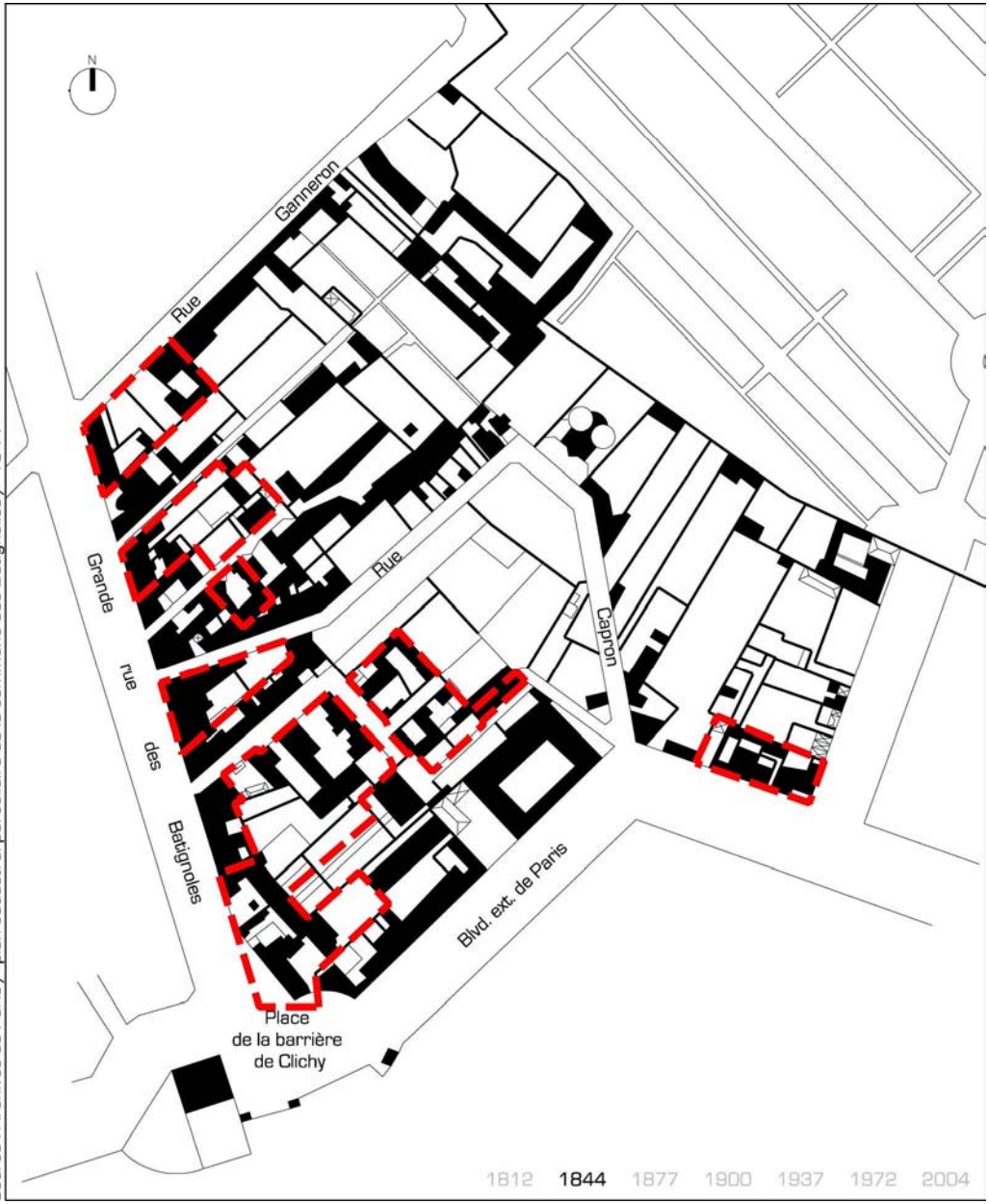

Source : Archives de Paris / plan cadastral parcellaire de la commune des Batignolles / 1844

Source : Archives de Paris / plan cadastral parcellaire de de Paris / 1877

Tracés de la rue Cavallotti, de l'impase Tahan (en haut)
et de la rue Caulaincourt (à droite)

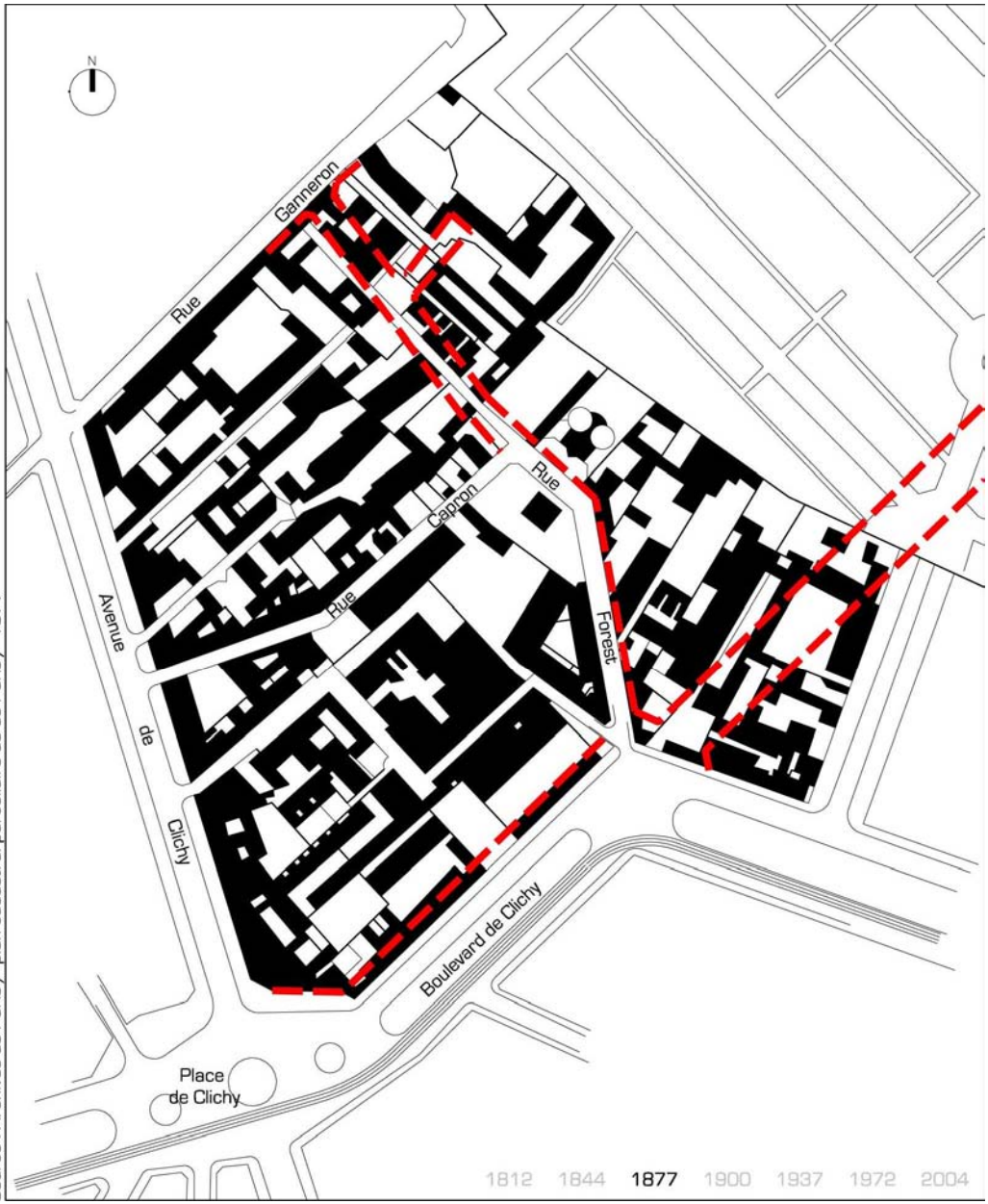

Source : Archives de Paris / plan cadastral parcellaire de de Paris / 1877

Démolitions menées entre 1877 et 1900

Source : Archives de Paris / plan cadastral parcellaire de de Paris / 1877

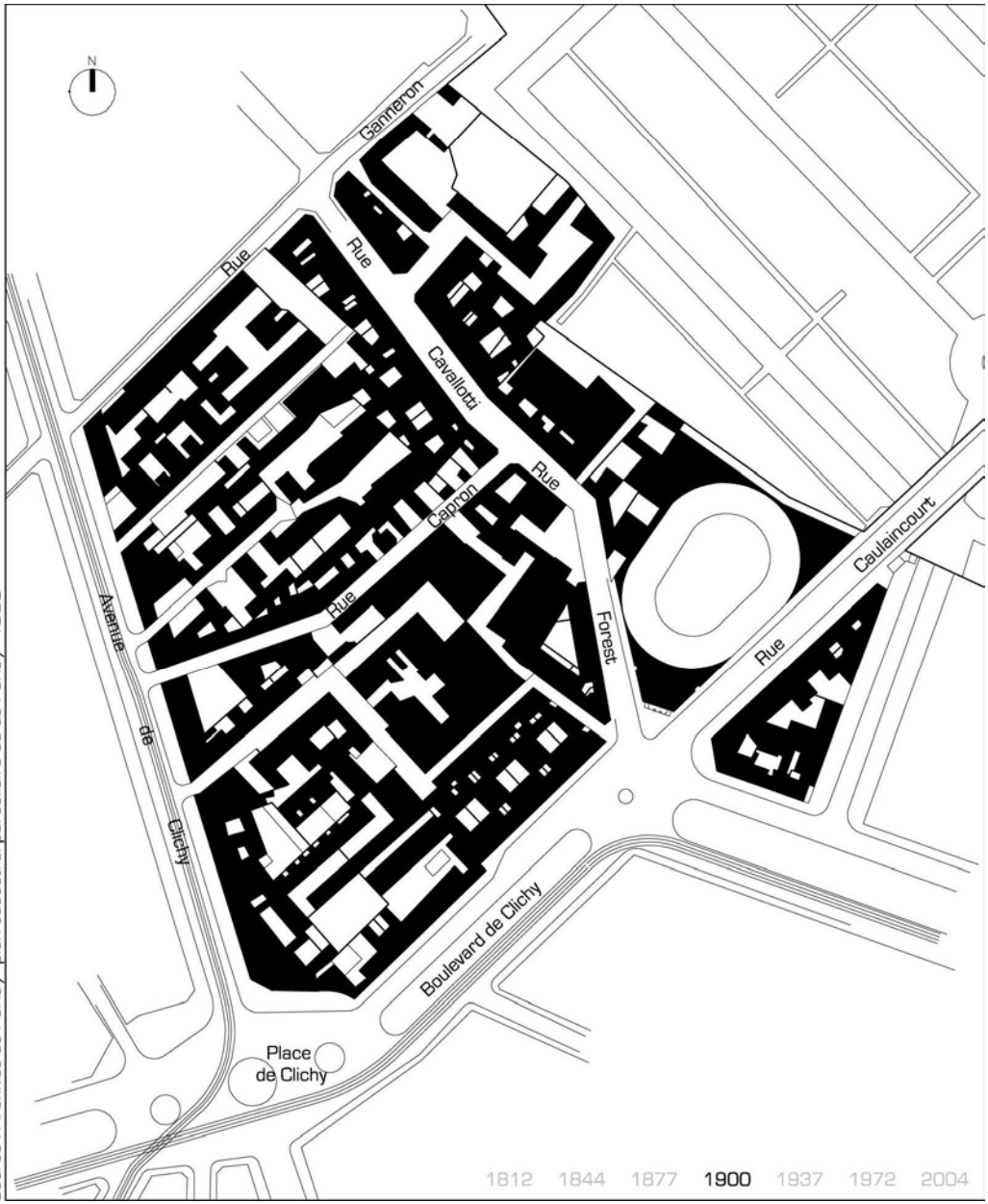

Source : Archives de Paris / plan cadastral parcellaire de de Paris / 1900

Démolitions menées entre 1900 et 1937

Source : Archives de Paris / plan cadastral parcellaire de de Paris / 1900

Source : Archives de Paris / plan cadastral parcellaire de de Paris / 1937

Source : Archives de Paris / plan cadastral parcellaire de de Paris / 1972

Démolitions menées entre 1972 et 2004

Source : Archives de Paris / plan cadastral parcellaire de de Paris / 1972

Source : Archives de Paris / plan cadastral parcellaire de de Paris / 1900